




Secretaría de
GOBIERNO

Alcaldía Local de Fontibón



AZUL RESEÑA BÁSICA BARRIAL



ÍTEM	DESCRIPCIÓN
Nombre del Barrio o Conjunto Residencial.	<p>Azul</p> <div style="text-align: center;">  <p><i>Panorámica Barrio Azul sobre la Carrera 97</i></p> </div>
Código del Barrio.	9061
Pertenece a la UPZ No.	75 - Fontibón
Reseña Histórica Según JAC (y habitantes más antiguos).	<p>El espacio que actualmente ocupa el barrio Azul, hacía parte de una Quinta, propiedad de Laureano Gómez, líder del partido Conservador y a esta condición se debe el nombre del barrio. El señor Gómez vendió sus terrenos a varias personas, entre ellas a la señora Ubaldina Herrera quien a su vez dividió su extensión y empezó a vender lotes de 6,30 por 13, 30 metros. El proceso de urbanización que no fue organizado, empezó hace 35 años y quien compraba edificaba según su parecer.</p> <p>Inicialmente no se contaba con servicios públicos ni tampoco había Junta de Acción Comunal – JAC. La luz se obtenía de contrabando de un poste de madera y el agua debía extraerse a través de pequeños tubos no legalizados, de una red que pasaba cerca de la entrada del barrio, sobre lo que hoy es la carrera 97, adicionalmente, las personas que iniciaron el poblamiento del lugar eran de escasos recursos, así que se presentaba todo tipo de necesidades. Ante esta situación, hace 14 años, Alcira Sánchez de Rodríguez y Marina Rocha de Cortés fundaron la JAC, iniciando labores con la legalización del servicio de energía eléctrica y 4 años después con la</p>



Secretaría de
GOBIERNO

Alcaldía Local de Fontibón



<p>Reseña Histórica Según JAC (y habitantes más antiguos).</p>	<p>instalación de los servicios de acueducto, alcantarillado y teléfono.</p> <p>En el lugar en el que hoy se levanta el edificio Camino Azul, se levantaba una hilera de pinos muy viejos que daban mal aspecto y facilitaban el desaseo y la inseguridad. Gracias a la construcción de tal propiedad horizontal, el sector mejoró.</p> <p>La que actualmente es la calle 23 B es cerrada y en ella desembocan otros dos callejones que son las carreras 97 Bis y 97 Bis A. Estas vías durante mucho tiempo estuvieron destapadas y gracias al esfuerzo de la JAC, a través de una tutela se logró la pavimentación.</p> <div style="display: flex; justify-content: space-around; align-items: center;"> <div style="text-align: center;">  <p><i>Callejón Barrio Azul sobre la Carrera 97 Bis</i></p> </div> <div style="text-align: center;">  <p><i>Calle 23 B, Barrio Azul</i></p> </div> </div> <p>Las mujeres han sido protagonistas y líderes del desarrollo del sector, a tal punto que nunca se han desvinculado de la JAC. Ellas han sabido adelantar además una muy buena labor política que logró que el antes concejal Fernando Tamayo trabajara con ellas para conseguir el servicio de energía eléctrica y que el edil Jaime Rodríguez les diera su apoyo para la instalación de las redes de alcantarillado. Además, aún mantienen buenas relaciones con la Junta Administradora Local.</p>
<p>Población Según JAC.</p>	<p>300 habitantes</p>
<p>Límites: E, O, N, S.</p>	<p>Este: Carrera 97, barrio El Rubí; Oeste: Carrera 98 A; Norte: Calle 23 F, barrio Arabia; Sur: Calle 23.</p>
<p>Estratos predominantes.</p>	<p>Tres (3).</p>
<p>Tipo de Vivienda:</p>	<p>Existen dos construcciones de propiedad horizontal. Las demás, son viviendas de 1, 2 y 3 pisos, o dos pisos y terraza, algunas con apartamentos para arrendar. Cerca del 80% de la población es propietaria y el 20% arrendataria.</p>



Secretaría de
GOBIERNO

Alcaldía Local de Fontibón



Actividad Económica:	El nivel de desempleo es bastante alto y el de escolaridad se distribuye fundamentalmente entre primaria y bachillerato, aunque algunos habitantes son profesionales. Muchas mujeres son madre cabeza de hogar y trabajan en el servicio doméstico. Otros son empleados de fábricas y oficinas y muy pocos están pensionados. En el barrio solo se ubican cuatro establecimientos comerciales pequeños.
Salón Comunal.	- No existe.
Sitios de interés.	- Ninguno.
Infraestructura Pública Social y Equipamiento Urbano.	- Ninguno.
Infraestructura Vial.	En general, las vías del barrio se encuentran en buen estado y totalmente pavimentadas.
Cobertura de Servicios Públicos Domiciliarios.	Cobertura del 100% en acueducto, alcantarillado, aseo, energía, telefonía y gas.
Servicio de Transporte – Rutas de Buses, Colectivos, Transmilenio, taxis.	Facilidades de transporte debido a la cercanía de la carrera 100.
<ul style="list-style-type: none"> ▪ Potencialidades (posibilidad de crecimiento y desarrollo). 	<ul style="list-style-type: none"> - Sana convivencia entre habitantes. - Alto sentido de lo espiritual.
<ul style="list-style-type: none"> ▪ Problemas o necesidades. 	<ul style="list-style-type: none"> - Fundamentalmente la inseguridad.
<ul style="list-style-type: none"> ▪ Proyectos más Importantes Ejecutados y por 	<ul style="list-style-type: none"> - Proyectos ejecutados: La obtención de los servicios públicos y la celebración de las fechas relevantes como el día de la Madre, del Niño y la Navidad.



Secretaría de
GOBIERNO

Alcaldía Local de Fontibón



Ejecutar en el Barrio.	- Proyectos por ejecutar: Ninguno.
▪ Otras organizaciones comunitarias.	- Ninguna.
▪ Construcciones con Régimen de Propiedad Horizontal.	- Edificio Camino Azul. - Edificio El Triángulo.
- Condiciones de Seguridad y Convivencia.	Atraco frecuente, especialmente después de las 6:00 p.m. No se percibe consumo ni venta de alucinógenos. No hay presencia de policía comunitaria. Se cuenta con frentes de seguridad compuestos por alarmas, cuyo mantenimiento financia la misma comunidad.
Riesgos: Tecnológicos, deslizamientos, inundaciones, incendios. Terrenos no aptos para construcción.	- Ninguno.
Otros Anexos Disponibles para Consulta.	Ninguno.
Fecha de Elaboración de la Reseña:	Jueves 17 de diciembre de 2009.
- Esta Reseña está basada en información aportada por:	Alcira Sánchez de Rodríguez. Presidenta JAC Azul. Teléfono: 4042248.